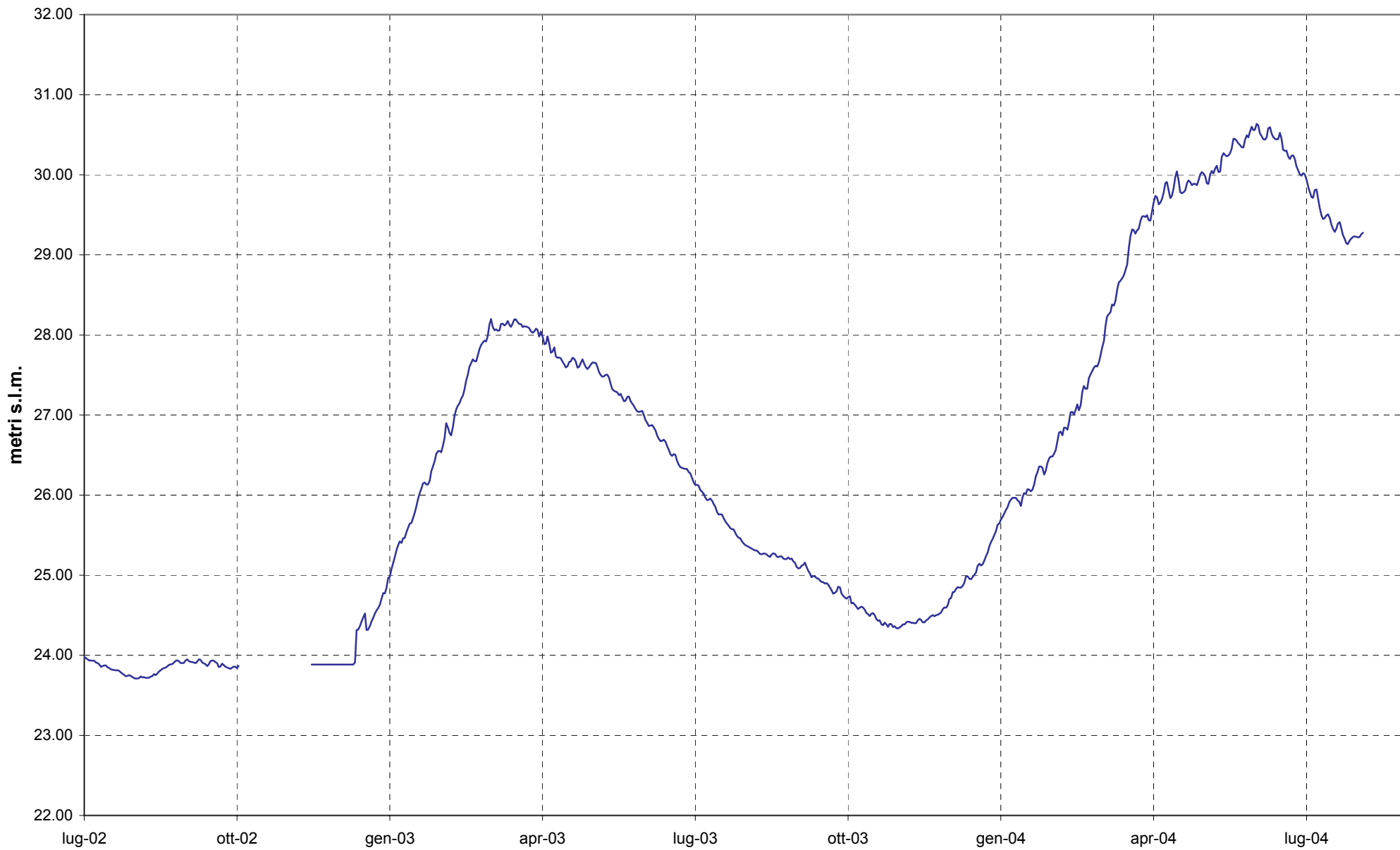


Punti monitorati nel Comune di Prato

Nome Punto	Idrogeologia	Tipo Captazione	Progetto	Tipo Monitoraggio	Data attivazione	Data dismissione	Coordinate Gauss Boaga Est	Coordinate gauss Boaga Nord	Altitudine m s.l.m.
Pozzo Arezzo	Conoide di Prato	Pozzo dismesso	Publiacqua S.p.A.	Continuo	01/02/1989		1665805	4860587	52.62
Pozzo Badie	Conoide di Prato	Pozzo dismesso	Publiacqua S.p.A.	Continuo	01/07/1958		1668182	4858463	46.25
Pozzo Ciardi	Conoide di Prato	Pozzo dismesso	Publiacqua S.p.A.	Continuo	01/08/1957		1668520	4861304	64.9
Pozzo Faiti	Conoide di Prato	Pozzo dismesso	Publiacqua S.p.A.	Continuo	01/11/1995		1665756	4862171	53
Pozzo Ferro	Conoide di Prato	Pozzo dismesso	Publiacqua S.p.A.	Continuo	01/02/1989		1668013	4857236	41.8
Pozzo Fossi	Conoide di Prato	Pozzo dismesso	Publiacqua S.p.A.	Continuo	01/07/1958		1666112	4858529	42.97
Pozzo Galciana	Conoide di Prato	Pozzo dismesso	Publiacqua S.p.A.	Continuo	01/02/1989		1665261	4861267	48.6
Pozzo Galilei	Conoide di Prato	Pozzo dismesso	Publiacqua S.p.A.	Continuo	01/02/1989		1669444	4862741	73.8
Pozzo Iolo	Conoide di Prato	Pozzo dismesso	Publiacqua S.p.A.	Continuo	01/06/1993		1665658	4857752	40.8

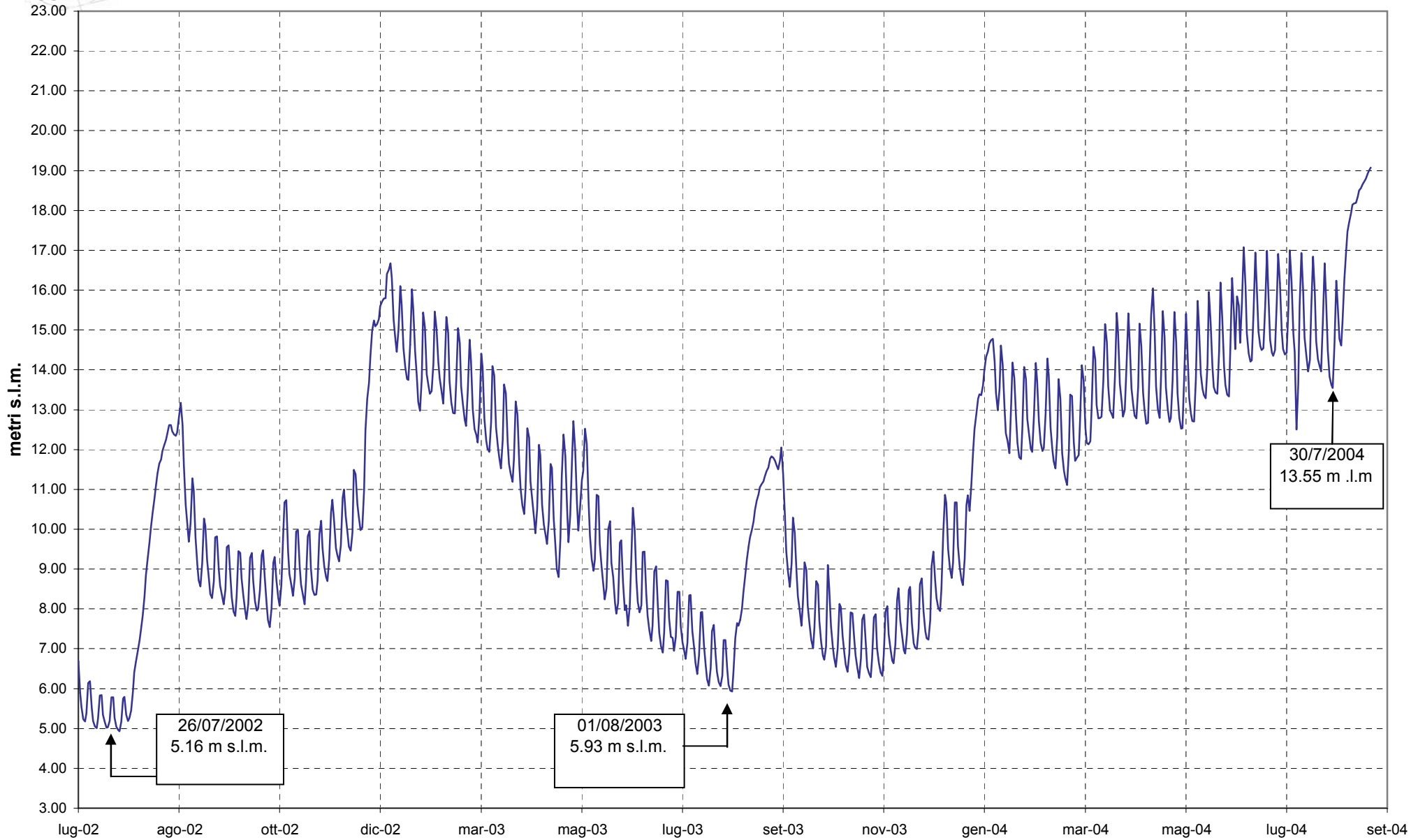
Nome Punto	Idrogeologia	Tipo Captazione	Progetto	Tipo Monitoraggio	Data attivazione	Data dismissione	Coordinate Gauss Boaga Est	Coordinate gauss Boaga Nord	Altitudine m s.l.m.
Pozzo Macelli	Conoide di Prato	Pozzo dismesso	Publiacqua S.p.A.	Continuo	01/02/1964		1668235	4860581	58.77
Pozzo Malfante	Conoide di Prato	Pozzo dismesso	Publiacqua S.p.A.	Continuo	01/02/1989		1666829	4859605	49.56
Pozzo Mezzana	Conoide di Prato	Pozzo dismesso	Publiacqua S.p.A.	Continuo	01/02/1989		1670016	4857948	46.7
Pozzo Pizzidimonte	Conoide di Prato	Pozzo attivo	Publiacqua S.p.A.	Continuo da centro t.o.	01/01/2002		1672071	4859158	59
Pozzo Pomeria	Conoide di Prato	Pozzo dismesso	Publiacqua S.p.A.	Continuo	01/06/1963		1668943	4860066	59.08
Pozzo S.M. Colonica	Conoide di Prato	Pozzo dismesso	Publiacqua S.p.A.	Continuo	01/02/1989		1669481	4856344	40.4

PIEZOMETRO AREZZO - 52.62 m s.l.m.



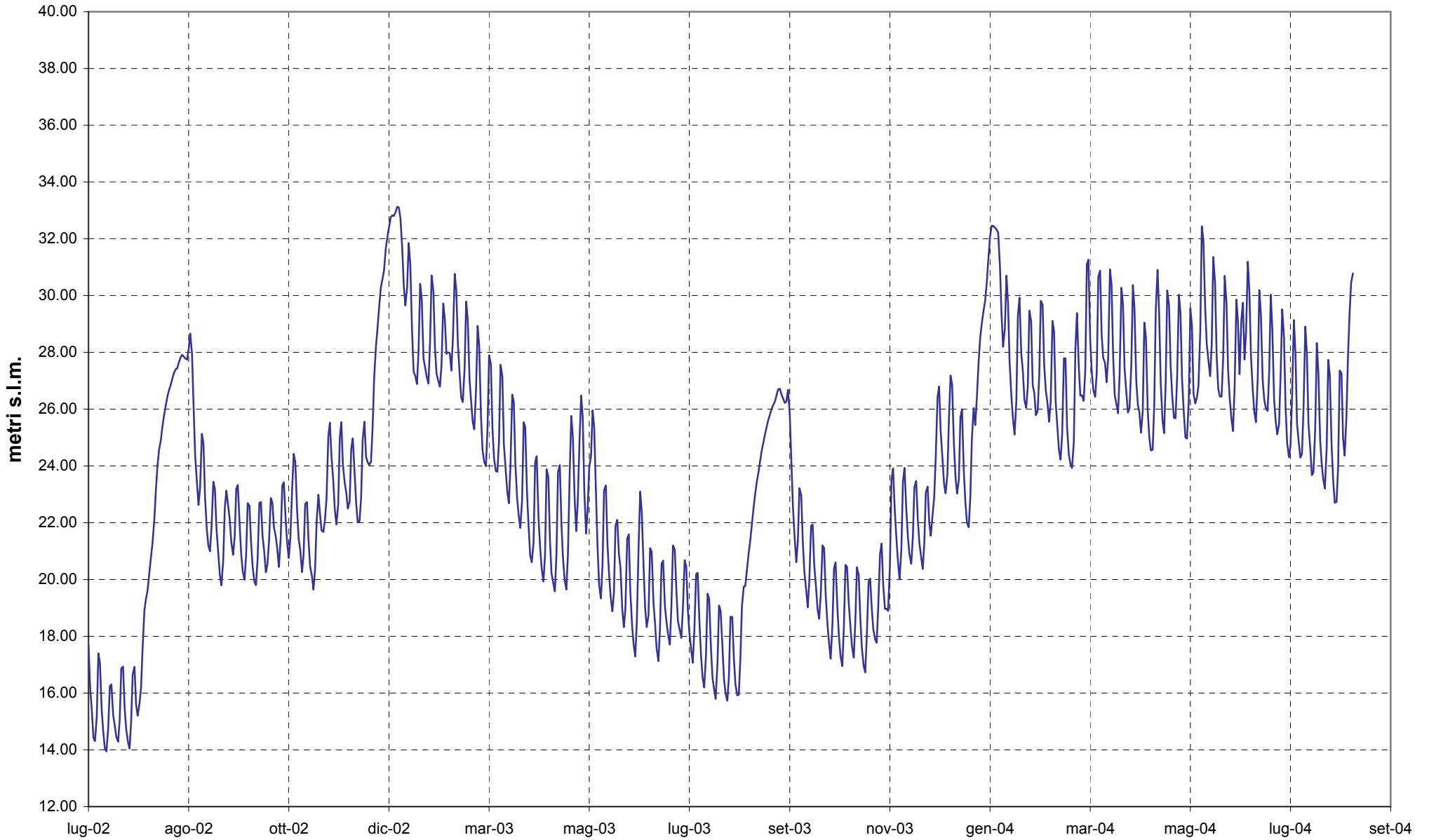
dati aggiornati al 9 agosto 2004

PIEZOMETRO BADIE - 46.25 m s.l.m.



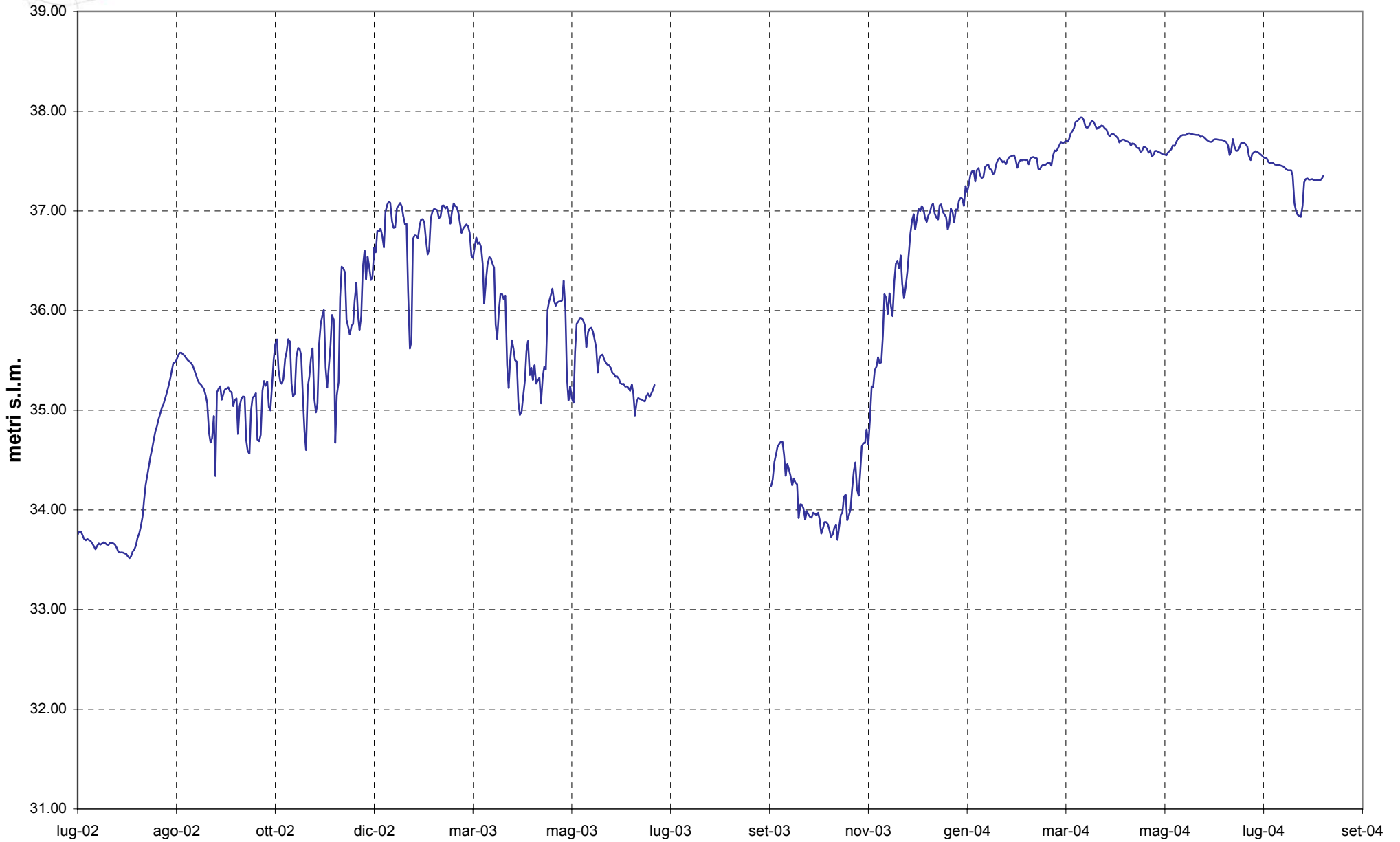
Dati aggiornati al 22 agosto 2004

PIEZOMETRO POMERIA - 59.08 m s.l.m.



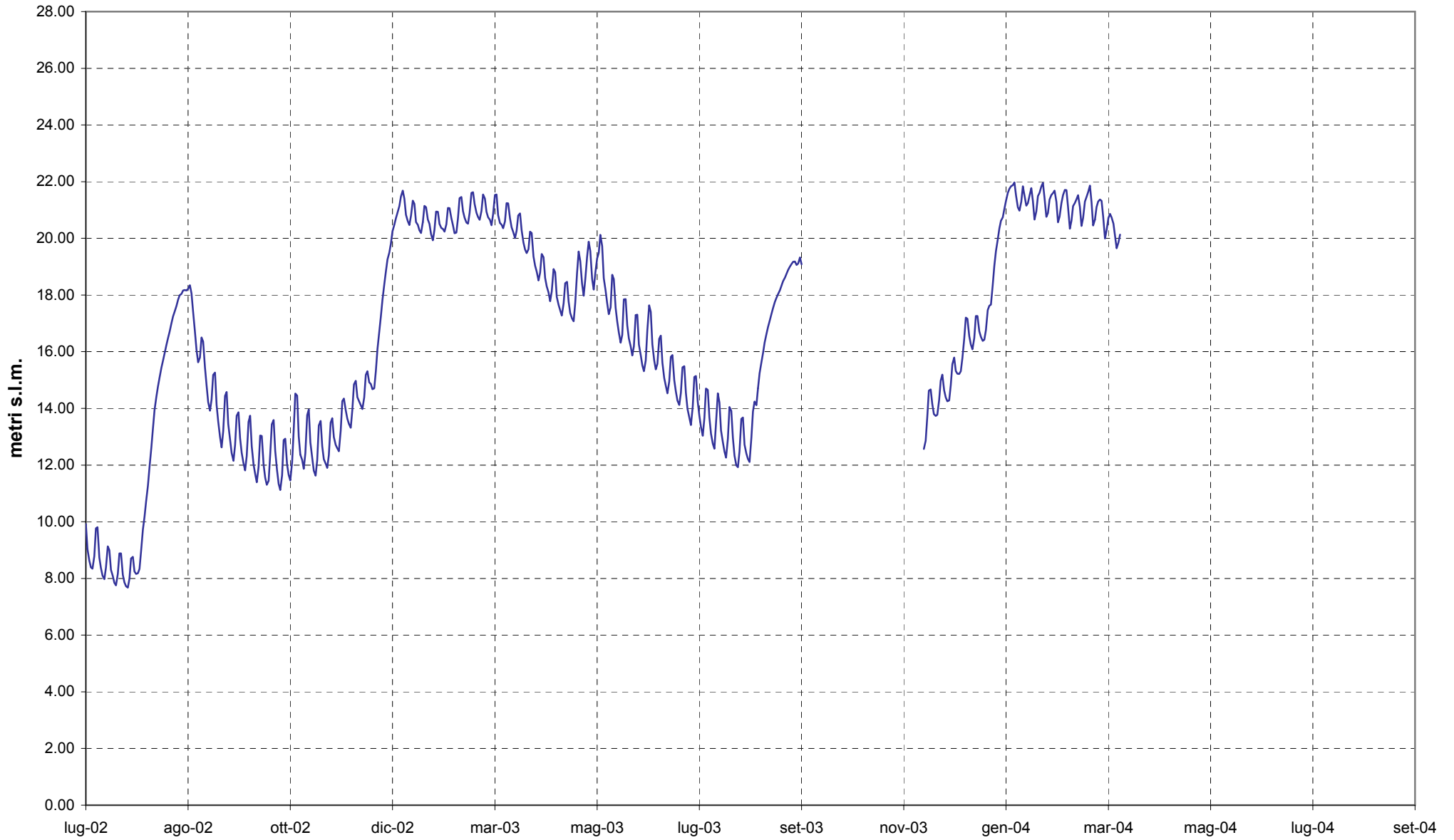
dati aggiornati al 9 agosto 2004

PIEZOMETRO MEZZANA - 46.70 m s.l.m.



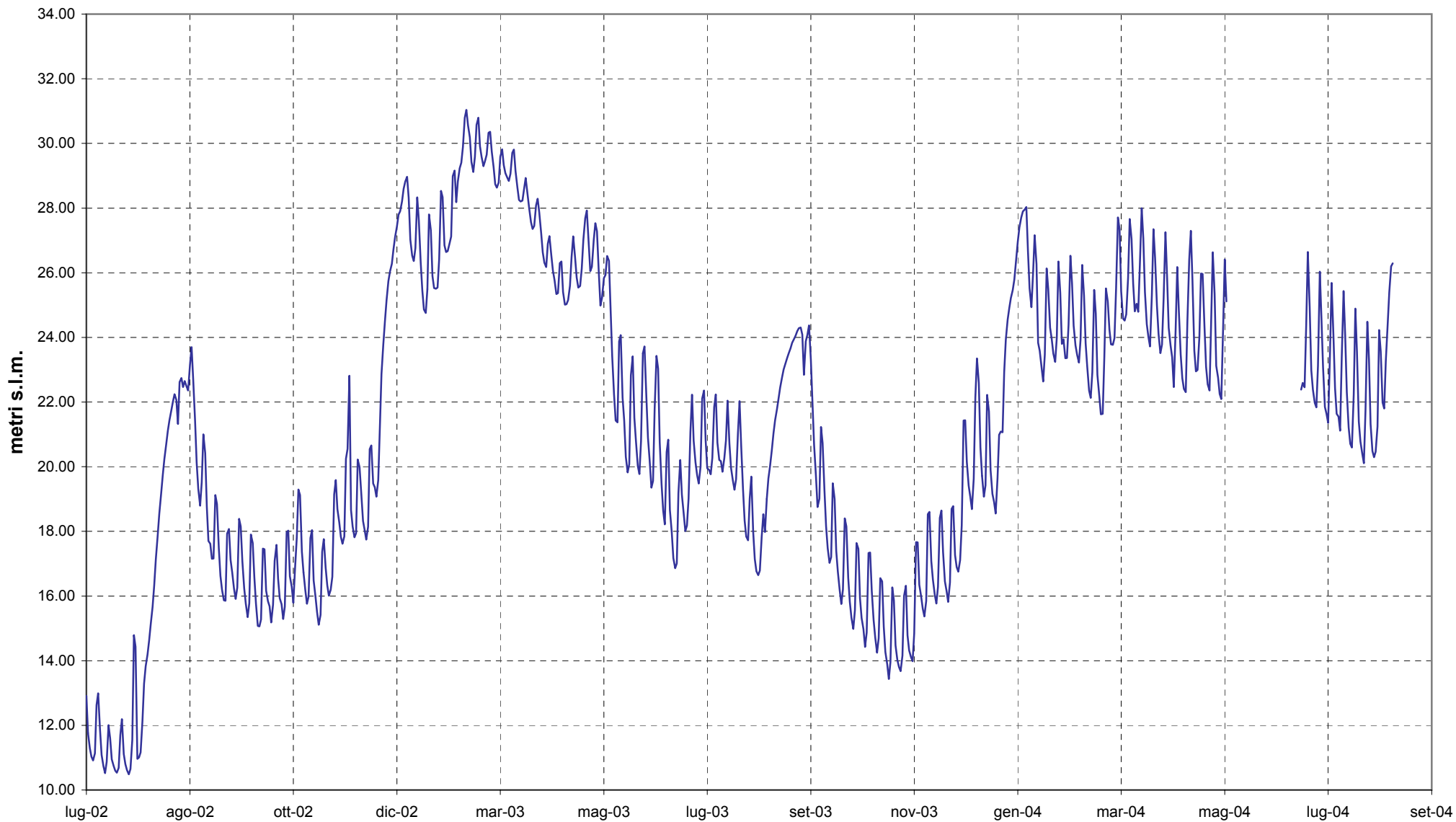
dati aggiornati al 9 agosto 2004

PIEZOMETRO MALFANTE - 49.56 m s.l.m.



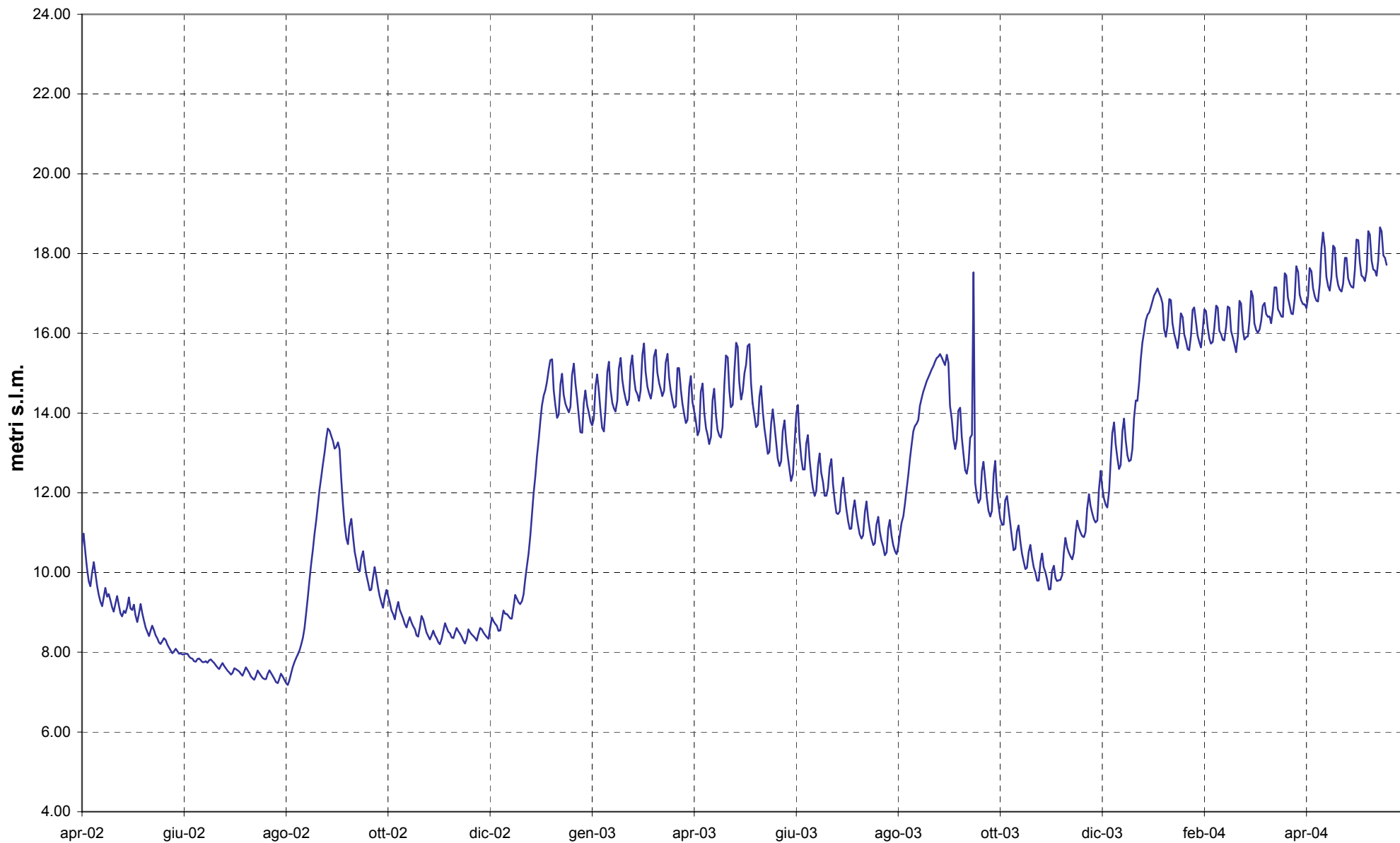
dati aggiornati al 9 marzo 2004

PIEZOMETRO MACELLI - 58.77 m s.l.m.



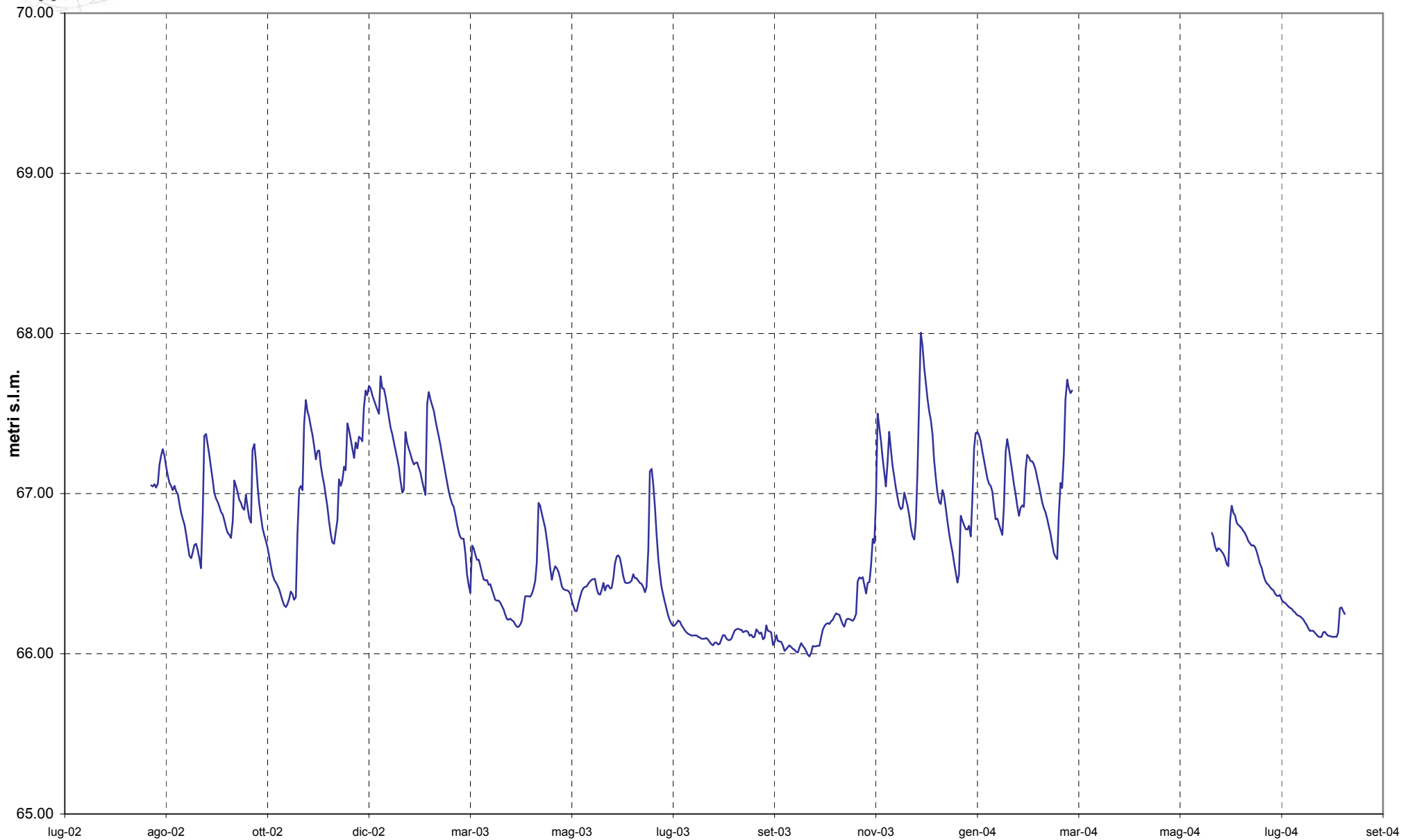
dati aggiornati al 9 agosto 2004

PIEZOMETRO IOLO - 40.80 m s.l.m.



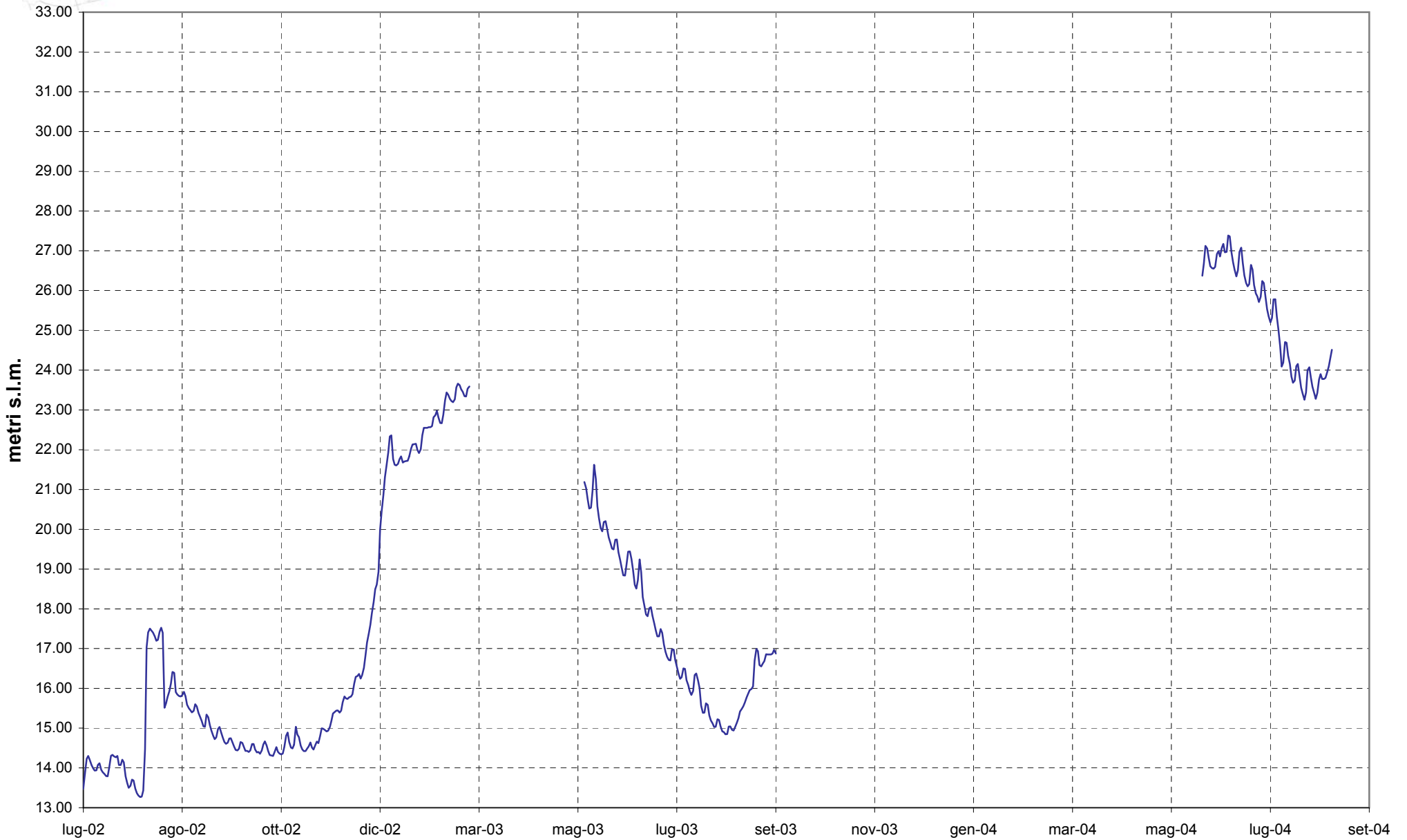
dati aggiornati al 20 maggio 2004

PIEZOMETRO GALILEI - 73.80 m s.l.m.

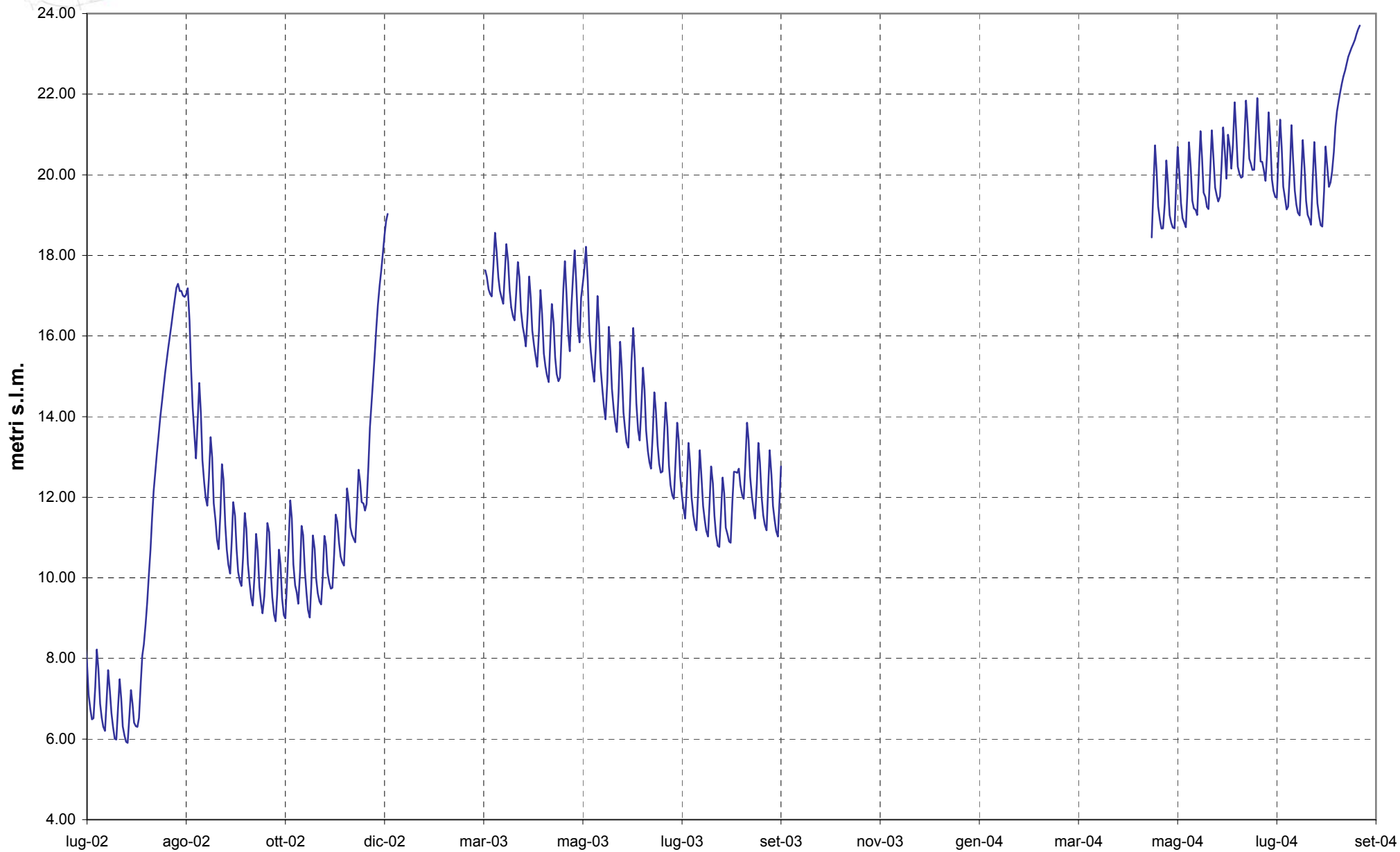


dati aggiornati al 9 agosto 2004

PIEZOMETRO GALCIANA - 48.60 m s.l.m.

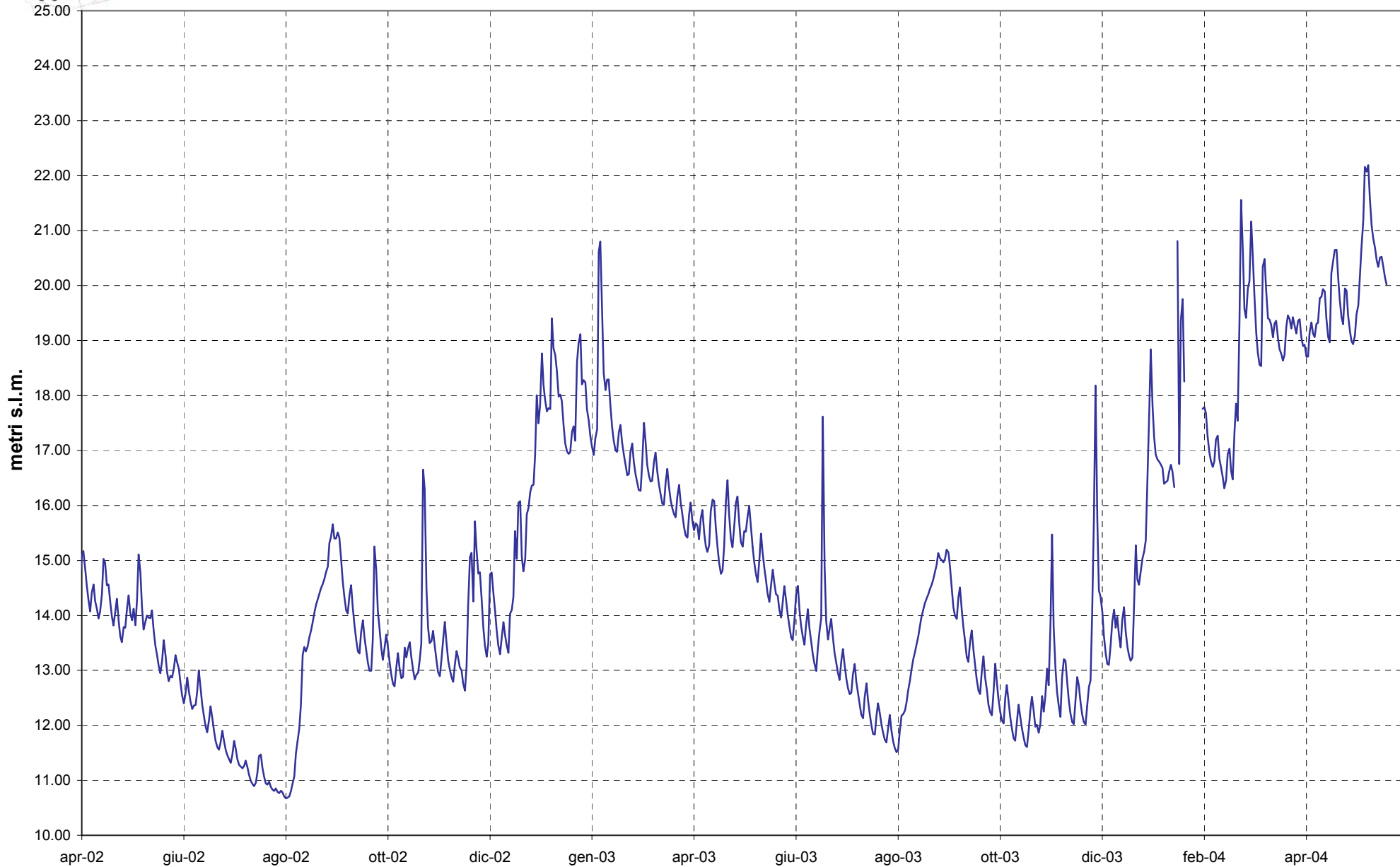


dati aggiornati al 8 agosto 2004



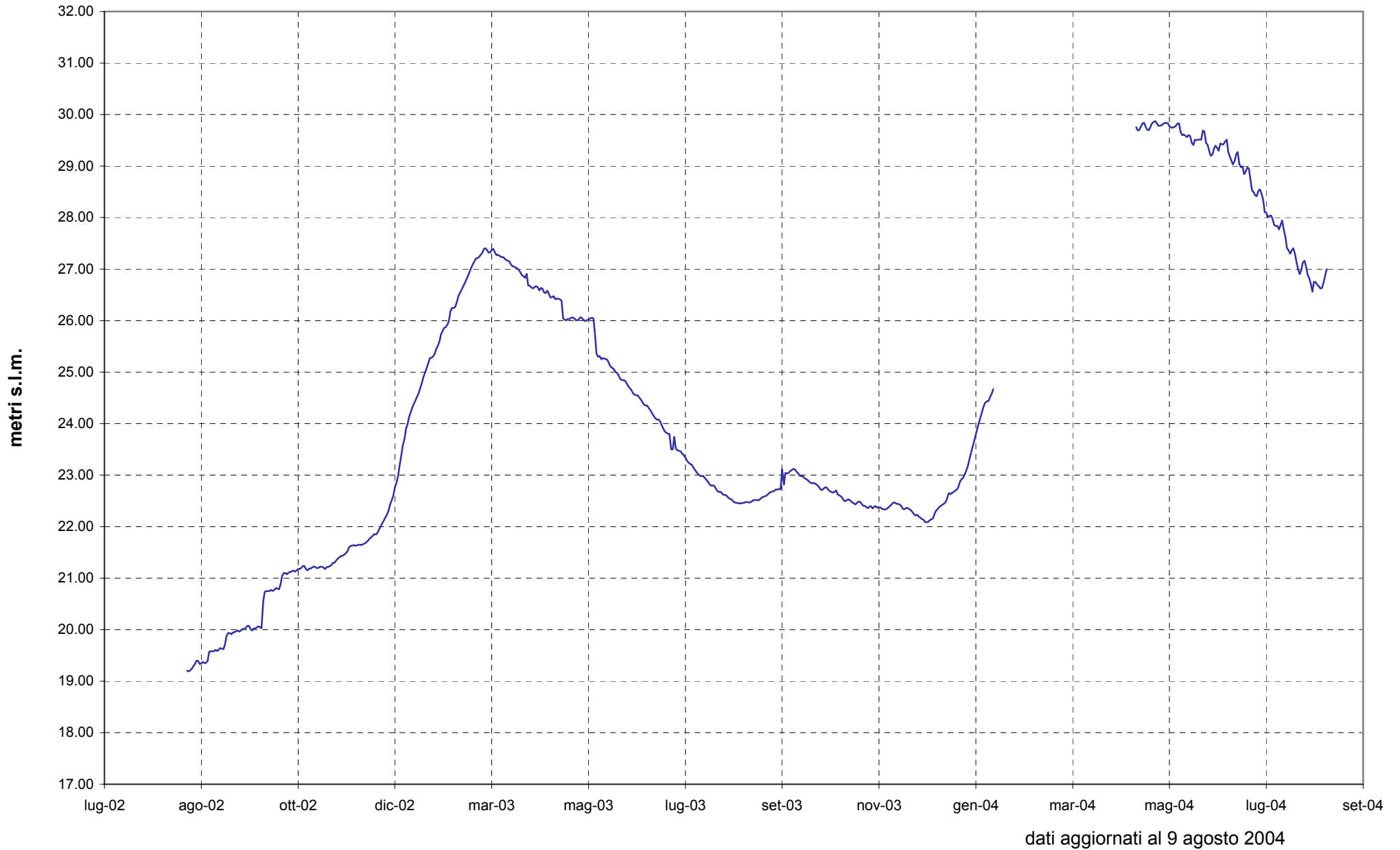
dati aggiornati al 22 agosto 2004

PIEZOMETRO FERRO - 41.8 m s.l.m.

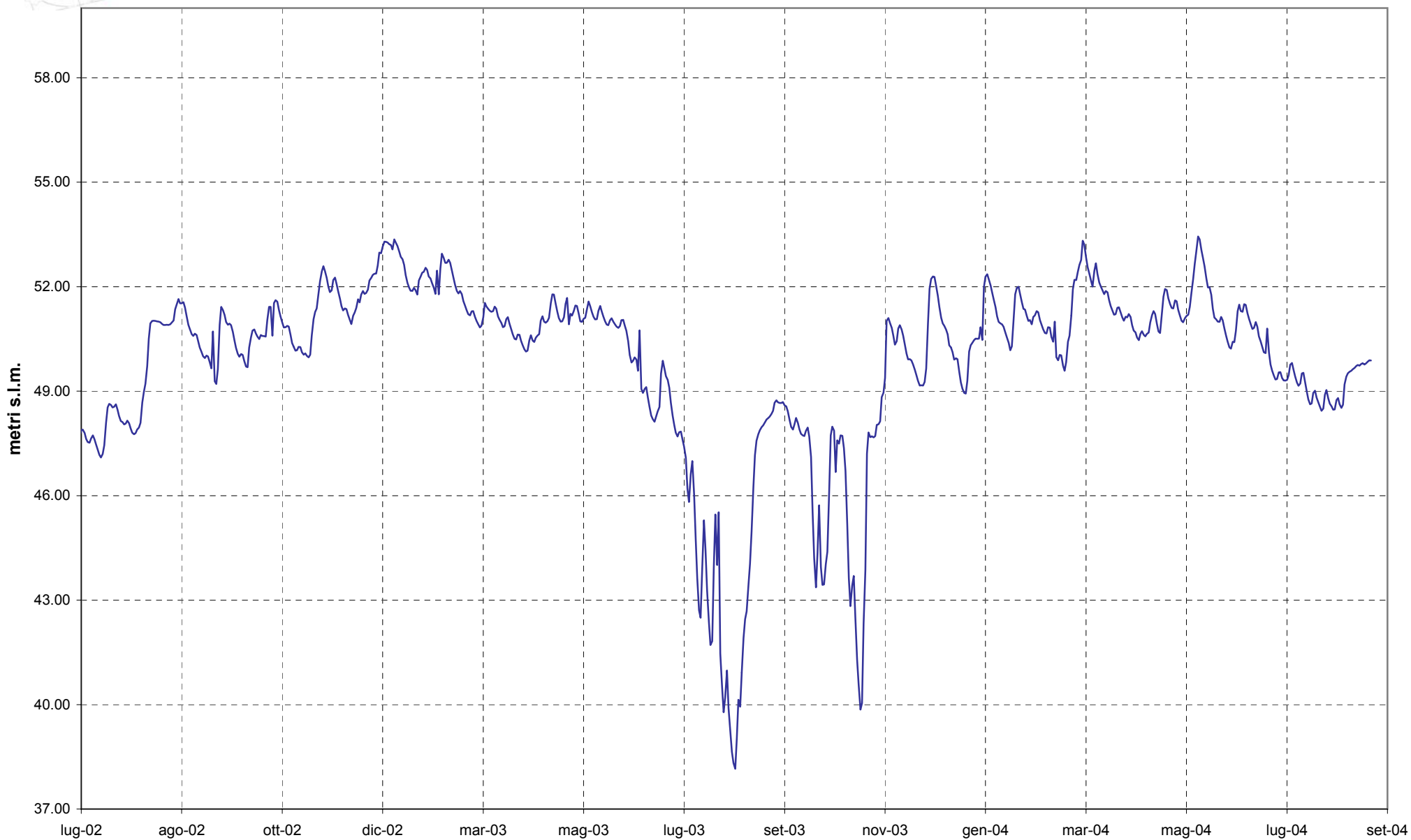


dati aggiornati al 20 maggio 2004

PIEZOMETRO FAITI - 53.00 m s.l.m.

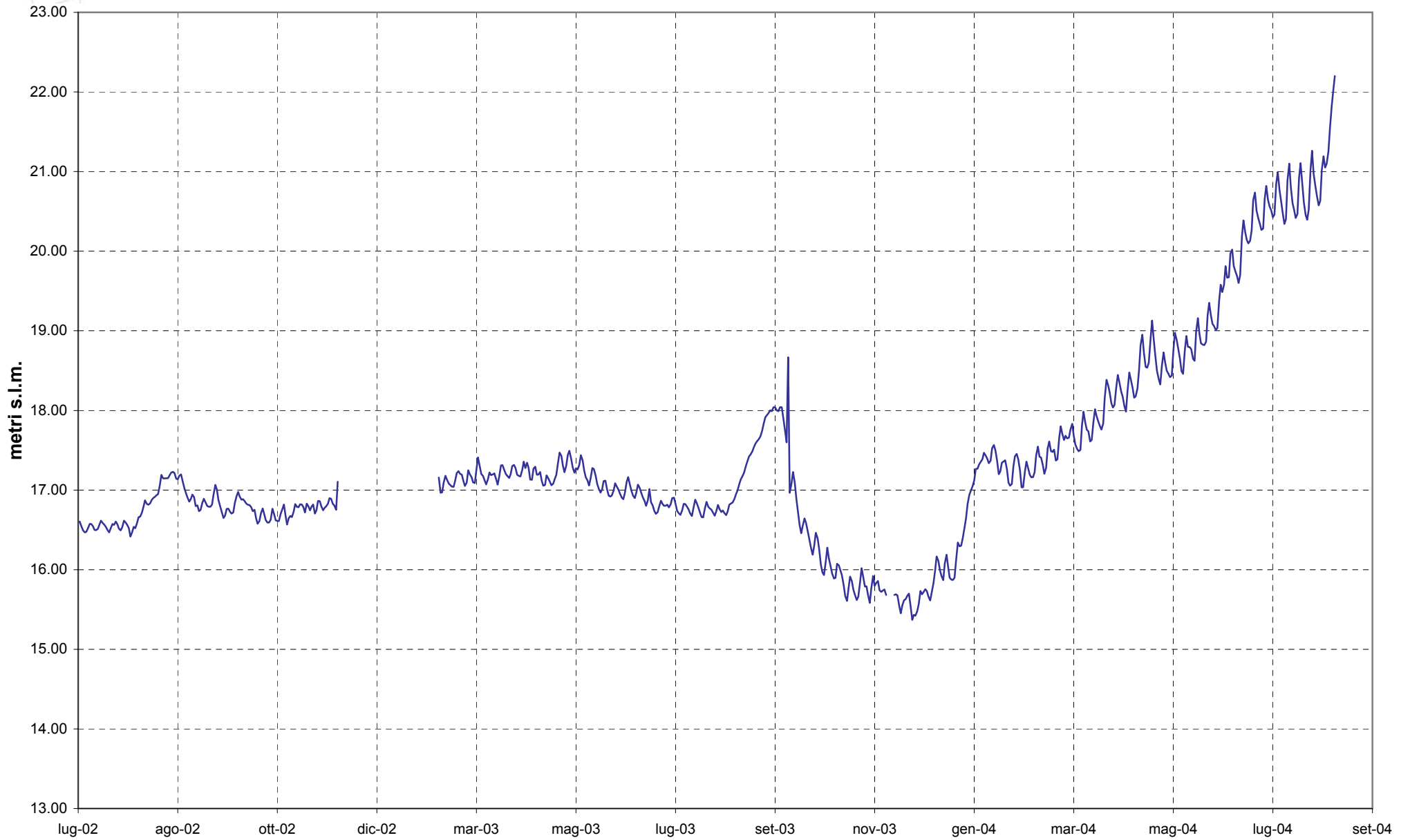


PIEZOMETRO CIARDI - 64.90 m s.l.m.



dati aggiornati al 22 agosto 2004

PIEZOMETRO S.M. COLONICA - 40.40 m s.l.m.



dati aggiornati al 9 agosto 2004